






引照点：街区多角点節点 (EA012)




求積表

地番	甲1795-1		
NO	Xn	Yn	Xn · (Yn+1 - Yn-1)
X1	196361.587	33896.380	-4267722.731858
X2	196341.995	33892.483	4845327.752610
X3	196336.337	33921.058	6376807.889423
61	196355.962	33924.962	130576.714730
X4	196356.599	33921.723	-1240580.992482
63	196357.204	33918.644	-1473857.173224
X5	196358.075	33914.217	-4371716.181800
合計			-1164.722601
合計面積			582.3613005
地積			582.36 m <sup>2</sup>

凡例	
	フタ付きU型側溝
	フタ付き現場打側溝
	ブロック塀・土留
	コンクリート土留
	ガス
	アスファルト舗装
	コンクリートタタキ
	金属プレート
	合成樹脂杭
	鉄杭
	集水樹



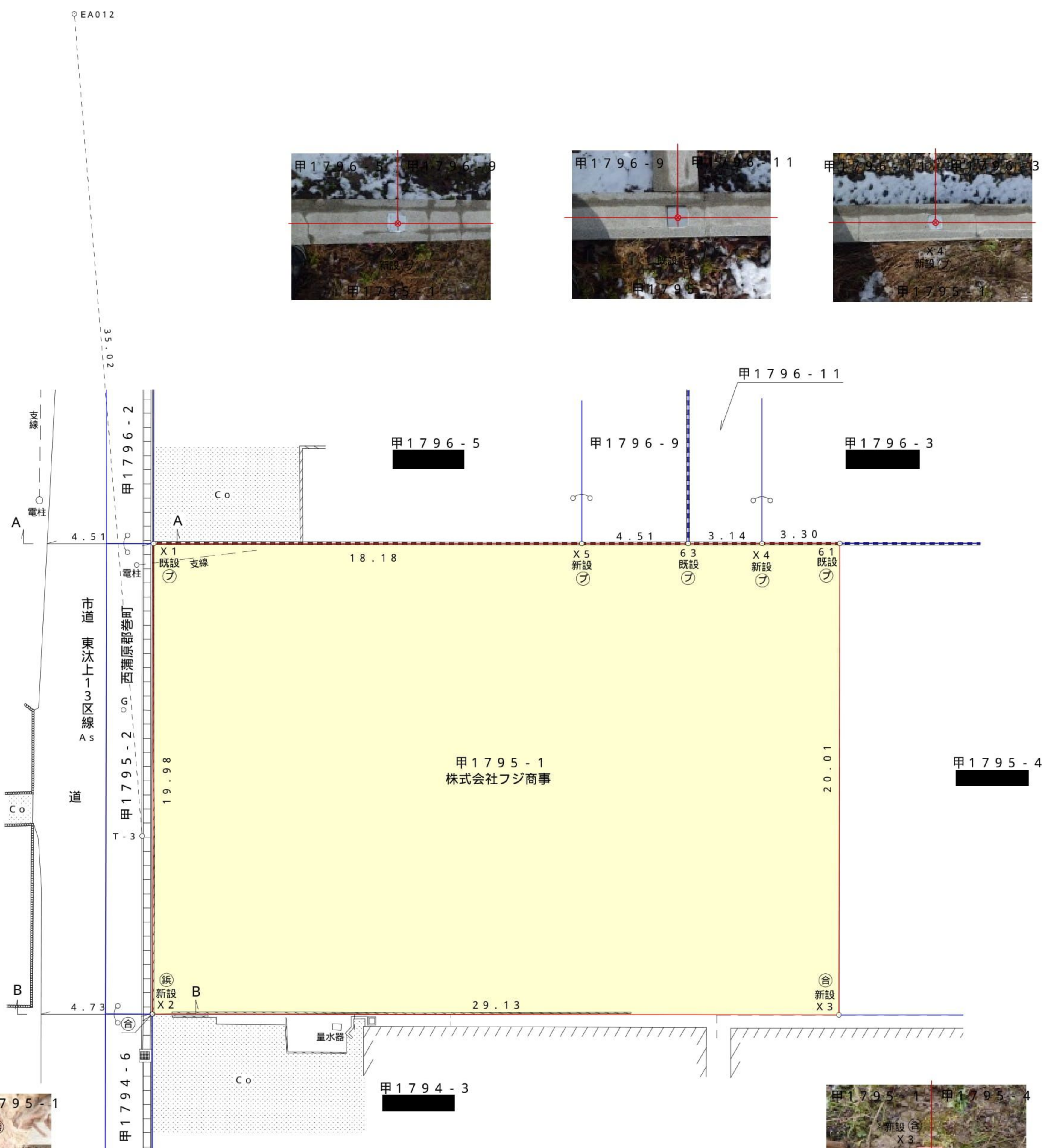
引照点：T-3 (側溝脇に鉄杭)



甲1794-6 甲1794-3



甲1795-1 甲1795-4



登記簿上の表示

地番	地目	地積
甲1795-1	田	581m <sup>2</sup>

所有者 (株式会社フジ商事)

測定の基準		既知点の名称及び座標値				
測地系	既知点	座標変換	点名	X座標	Y座標	標識
世界測地系 VIII系 (測地成果 2011)	街区多角点節点	—	EA012	196384.297	33897.421	金属鉄
	街区補助点	—	FA008	196393.565	33835.601	金属鉄
	—	—	T-3	196349.497	33893.508	測量鉄

図名	確定測量図	
所在	新潟市西蒲区巻字割前表甲1795番1	
作製年月日	平成31年1月24日	縮尺 1:200
作製者	新潟市中央区美咲町1丁目4番15号 土地家屋調査士法人中央グル-プ 社員 土地家屋調査士 酒井大介 TEL 025(282)2117 FAX 025(281)9000	