
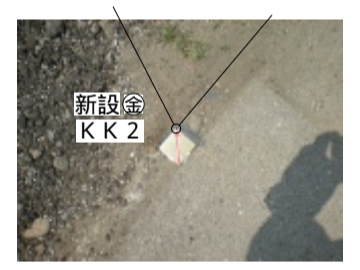
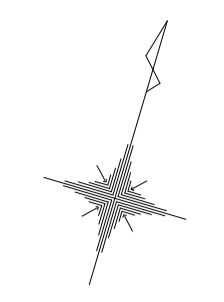
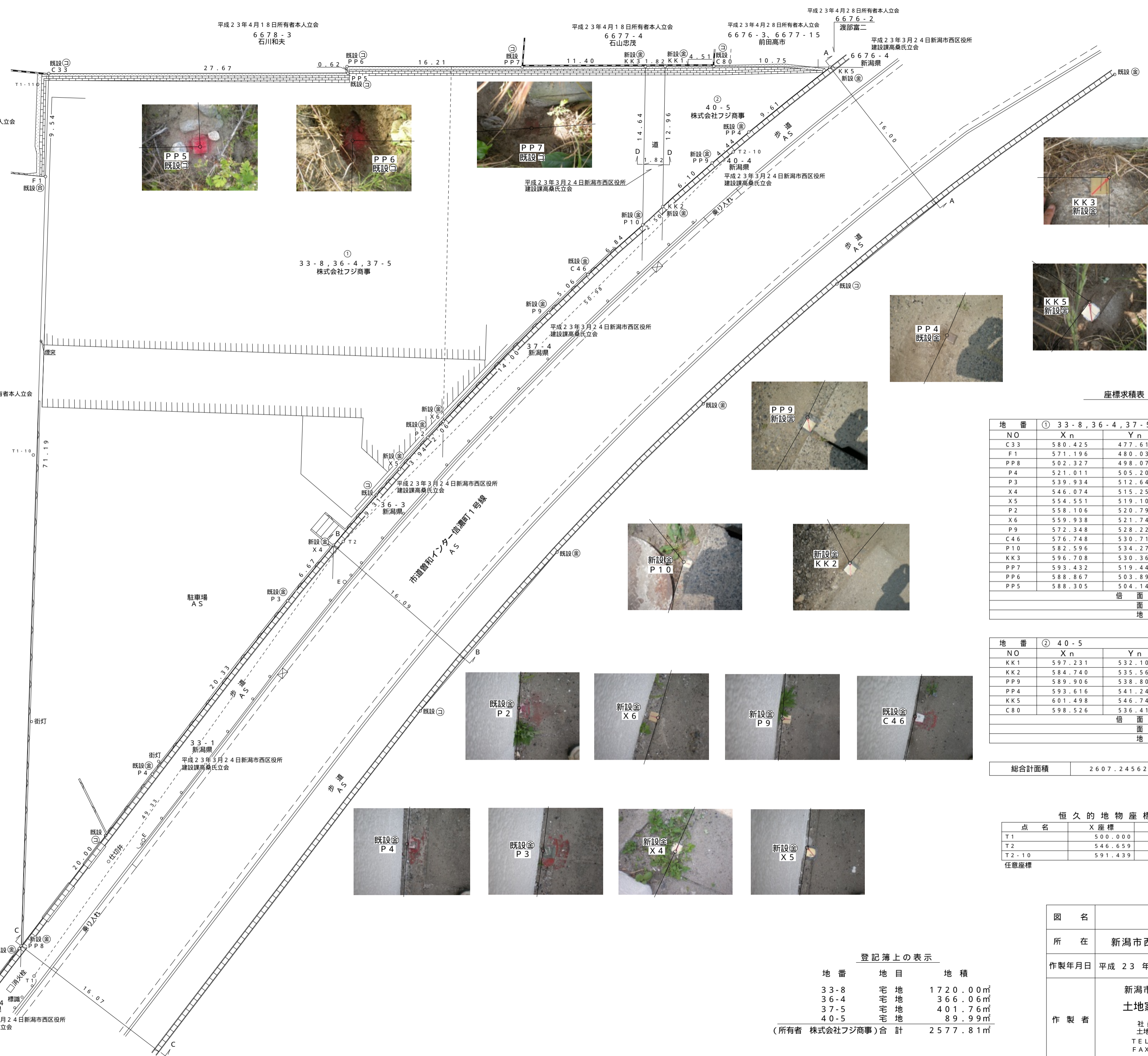




平成23年5月24日所有者本人立会
33-10
福原美枝子



平成23年4月18日所有者本人立会
33-3
久我 寛



座標求積表

地番 ① 33-8,36-4,37-5			
NO	X _n	Y _n	X _n · (Y _{n+1} - Y _{n-1})
C33	580.425	477.616	-13993.466325
F1	571.196	480.033	11684.956572
PP8	502.327	498.073	12642.565936
P4	521.011	505.201	7590.609259
P3	539.934	512.642	5427.416568
X4	546.074	515.253	3527.091966
X5	554.551	519.101	3075.539846
P2	558.106	520.799	1473.957946
X6	559.938	521.742	4156.979712
P9	572.348	528.223	5136.823300
C46	576.748	530.717	3488.171904
P10	582.596	534.271	-207.986772
KK3	596.708	530.360	-8849.179640
PP7	593.432	519.441	-15706.958176
PP6	588.867	503.892	-9009.076233
PP5	588.305	504.142	-15458.302180
倍面積			-5020.856317
面積			2510.4281585
地積			2510.42 m ²

地番 ② 40-5			
NO	X _n	Y _n	X _n · (Y _{n+1} - Y _{n-1})
KK1	597.231	532.104	-509.438043
KK2	584.740	535.566	3920.681700
PP9	589.906	538.809	3351.255986
PP4	593.616	541.247	4713.311040
KK5	601.498	546.749	-2904.032344
C80	598.526	536.419	-8765.413270
倍面積			-193.634931
面積			96.8174655
地積			96.81 m ²

総合計面積	2607.2456240 m ²
-------	-----------------------------

点名	X座標	Y座標	備考
T1	500.000	500.000	測量紙
T2	546.659	516.024	測量紙
T2-10	591.439	540.397	測量紙

任意座標

	フタ付きU型側溝
	L型側溝
	コンクリート土留
	ブロック塀
	間知ブロック
	ガードレール
	電柱
	アスファルト舗装
	コンクリート杭
	金属標
	合成樹脂杭
	鉄杭
	集水樹

地番	地目	地積
33-8	宅地	1720.00m ²
36-4	宅地	366.06m ²
37-5	宅地	401.76m ²
40-5	宅地	89.99m ²
(所有者 株式会社フジ商事)合計		2577.81m ²

図名	確定測量図	
所在	新潟市西区大学南1丁目33-8外	
作製年月日	平成23年 6月 9日	S=1/250
作製者	新潟市中央区美咲町1丁目4番15号 土地家屋調査士法人中央グループ 社員 齋藤 茂 TEL 025(282)2117 FAX 025(281)9000	